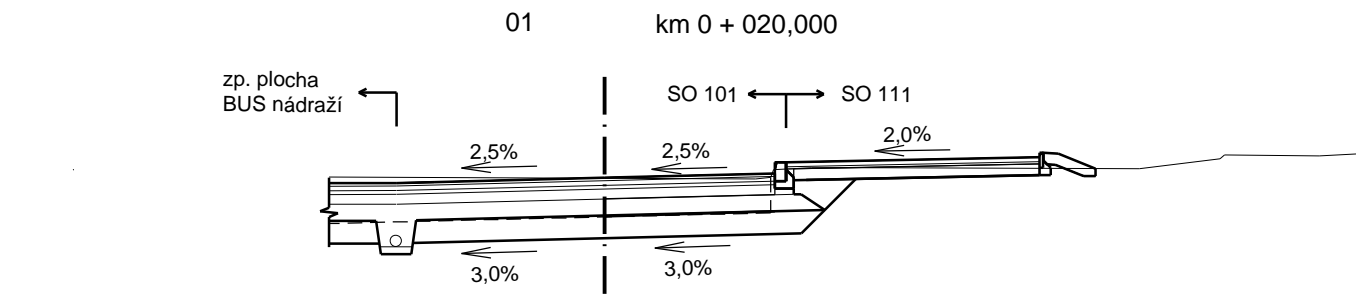
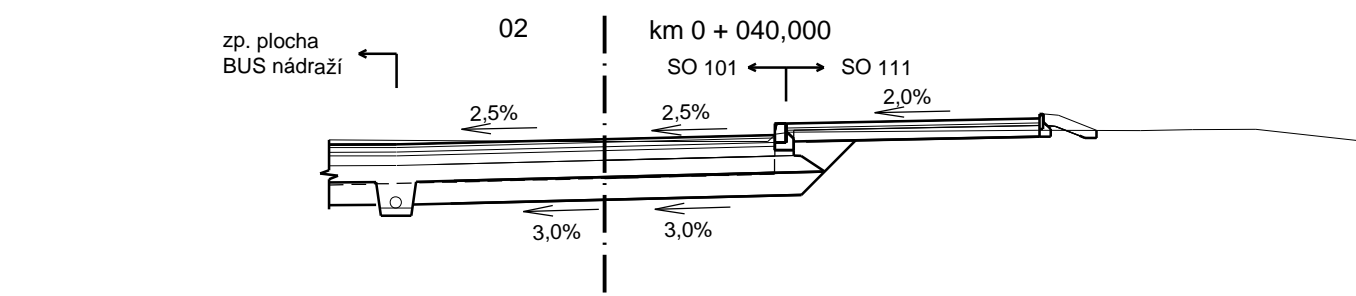
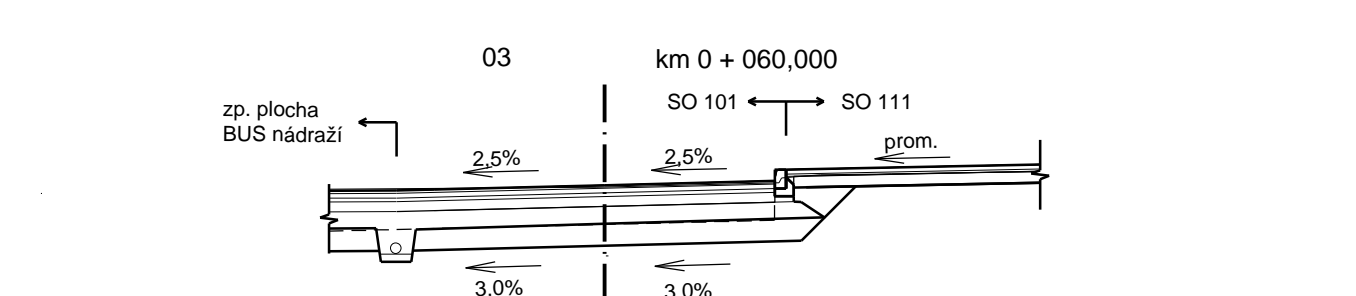


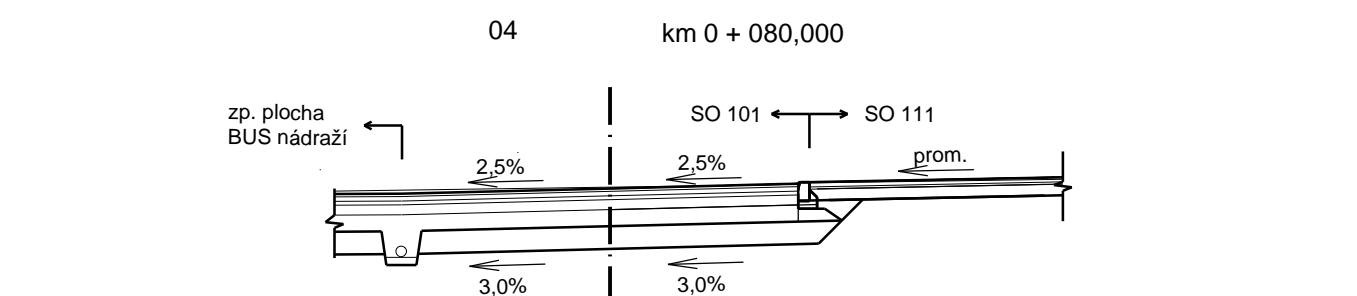
**REVITALIZACE AUTOBUSOVÉHO NÁDRAŽÍ V LOVOSICÍCH**  
**SO 101 - Revitalizace autobusového nádraží**  
**PŘÍČNÉ ŘEZY**  
**M 1:100**

[illegible]

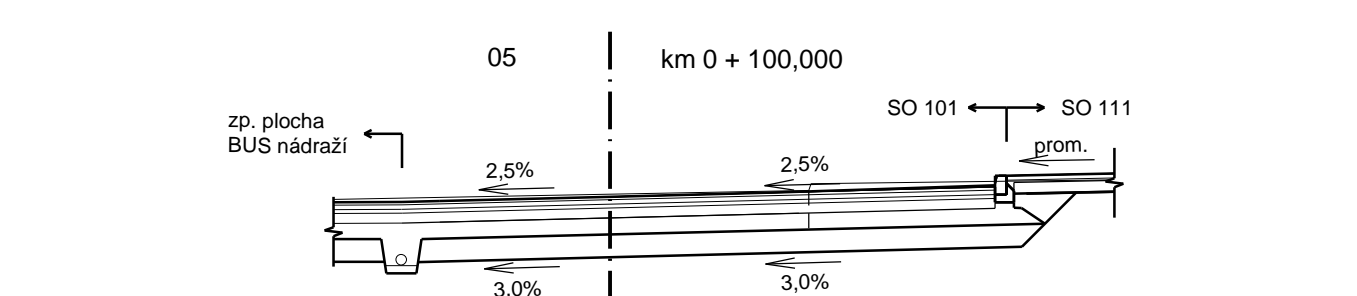
Srovnávací rovina 150 m n.m.	
Kóty terénu	-0,62 152,38 2,16 152,39 2,27 152,48 2,45 152,51 5,73 152,54 7,09 152,54 7,78 152,55 8,61 152,55
Kóty nivelety	0,00 152,42 2,25 152,48 2,40 152,63 5,75 152,69 5,90 152,75 5,91 152,75 6,00 152,74 6,51 152,54



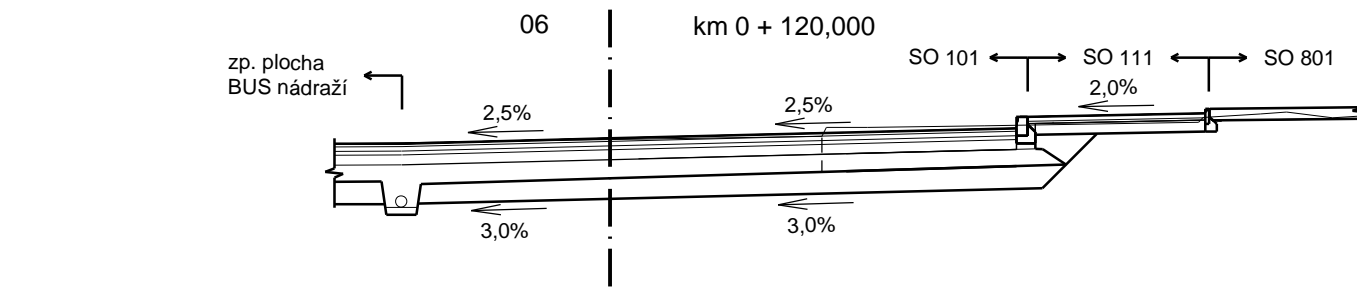
Srovnávací rovina 151 m n.m.		Kóta terénu	
0,00	152,81	-0,10	152,78
2,25	152,87	2,31	152,84
		2,34	152,91
2,40	153,02	2,85	152,95
		3,60	152,96
		3,79	152,96
		4,92	152,98
		5,75	152,96
		7,25	152,98
		7,36	152,98



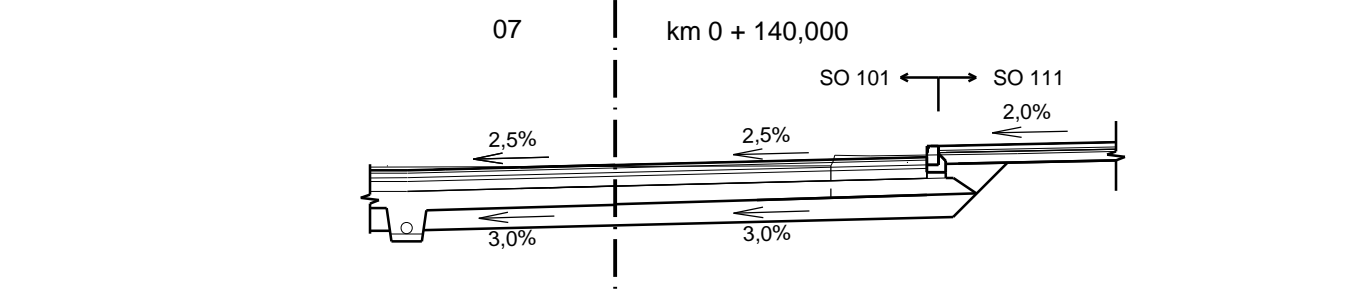
Srovnávací rovina 151 m n.m.			
Kóty terénu		2,25 152,94 2,47 152,96	6,29 153,01
Kóty nivelety	0,00 152,89	2,49 152,95 2,64 153,97	



Srovnávací rovina 151 m n.m.		151 m n.m.	
Kóty terénu		2,63	152,74
		2,66	152,83
Kóty nivelety	0,00	5,09	152,79
		5,24	152,94



Srovnávací rovina 150 m n.n.m.		
Kóty terénu	-3,72	152,36
	2,80	152,46
	2,83	152,51
	2,86	152,57
	3,41	152,57
	4,95	152,60
Kóty nivelety	0,00	152,43
	5,38	152,56
	5,53	152,71
	7,88	152,76
	7,92	152,82
	7,79	152,64
	7,85	152,70
	8,60	152,75
	8,95	152,78
	9,56	152,70



Srovnávací rovina 150 m n.m.			
Kóty terénu		2,85	152,19
		2,88	152,25
		2,90	152,33
		3,38	152,32
			5,32
Kóty nivelety	0,00	152,20	
		4,12	152,30
		4,15	152,45

<b>SO 101</b>	Revitalizace autobusového nádraží
---------------	-----------------------------------

Objednatel:

**Město Lovosice**  
Školní 407/2  
410 30 Lovosice

Zhotovitel DSP/PDPS: 	<b>Valbek, spol. s r.o.</b> Vaňurova 505/17 460 02 Liberec 3
---	--

	Vypracoval	M. MADEJ, DIS.	Zak. číslo	15-UL11-021
	Zodp. projektant	ING. T. TRACHTA	Datum	01/2016
	Tech. kontrola		Stupeň	DSP/PDPS
	Akce		Počet formátů	4 x A4
<b>Zhotovitel:</b> Valbek, spol. s r.o., stf. Ústí n. L. Děčínská 717/21 400 03 Ústí nad Labem	<b>Příloha</b>  PŘÍČNÉ ŘEZY		Měřítko	1:100
			Č. přílohy	Paré
			<b>5.</b>	